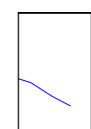




**Legenda**

-  Reticolo minore
-  Reticolo minore
-  Confine comunale

**Studio Geologico Tecnico Leclhese**  
 Dott. Geol. Massimo Riva - Via Previtali, 16 - Lecco - Tel 0341286095 Fax 0341361943 e-mail uffici@leclhese.it

**COMUNE DI VAL REZZO**  
**PROVINCIA DI COMO**

**DEFINIZIONE RETICOLO IDROGRAFICO**  
**MINORE COMUNALE**

L.R. 1/2000 DGR 1 AGOSTO 2003 N° 7/13950

© STUDIO GEOL. MASSIMO RIVA 2011

**TAV. 1: CARTA DI INDIVIDUAZIONE DEL RETICOLO IDROGRAFICO MINORE**

Data	Scala	Descrizione	Redatto	Controllato	Approvato
SETTEMBRE 2011	1:2000	PRIMA EMISSIONE	PM	MR	MR