









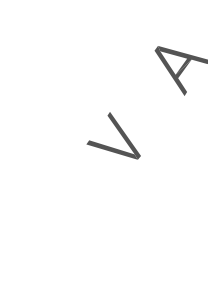






Legenda


Reticolo minore

-  Fasce di ripado
-  Retico di indifferimento
-  Reticolo ordinario
-  Rete mista di acque naturali e mine
-  Rete a potenze
-  Rete a sbocchi
-  Rete a scivoli
-  Rete a valle
-  Reticolo ordinario
-  Reticolo ordinario
-  Reticolo ordinario
-  Reticolo ordinario
-  Reticolo ordinario
-  Reticolo ordinario
-  Reticolo ordinario

Studio Geologico Tescato Ingegnere
 Via Don Giovanni Merello, 10 - Locarno - Tel. 031/280025 - Fax 031/280033 e-mail: info@studiogt.it

COMUNE DI VAL REZZO
 PROVINCIA DI COMO

DEFINIZIONE RETICOLO IDROGRAFICO MINORE COMUNALE
 L.R. 10/000 DEL 1 AGOSTO 2003 N° 7/19500



TAV. 2B: CARTA DI INDIVIDUAZIONE DELLE FASCE DI RISPETTO DEL RETICOLO IDROGRAFICO MINORE

| DATA | SCALA | DESCRIZIONE | REDAZIONE | CONTROLLATA | APPROVATA |
|-----------------------------|-------|-------------|--------------------------------|-------------|-----------|
| | | | | | |
| SETTEMBRE 2011 L. 12/2006 | | | PRIMA EDIZIONE P.N.U. M.M. | | |