








LEGENDA

-  Depositi indifferenziati (alluvionali, litoclastici e di versante)
-  Depositi glaciali
-  Dolomite subaffioranti e affioranti
-  Basamento cristallino subaffiorante e affiorante
-  Faglia
-  Probabile prosecuzione di faglia
-  Lineamento tettonico

COMUNE DI VALRESOZZO (CO)

DATA	08/11	REVISIONE	
BOSSICHI GEOENGINEERING S.R.L.			
COMPONENTE GEOLOGICA, IDROGEOLOGICA E SISMICA			
TAV. 1A			
DEL PIANO DI GOVERNO DEL TERRITORIO			
Art. 51 L.R. 12/05 - D.G.R. Lombardia N.87566 del 22/12/2005			
D.G.R. Lombardia N.92916 del 30/11/2011			
COMMESSA	617 / 603 56 / 01	SCALA	1:5000
SISTEMATICA N.		SCHEMATICA N.	3000000 DM