





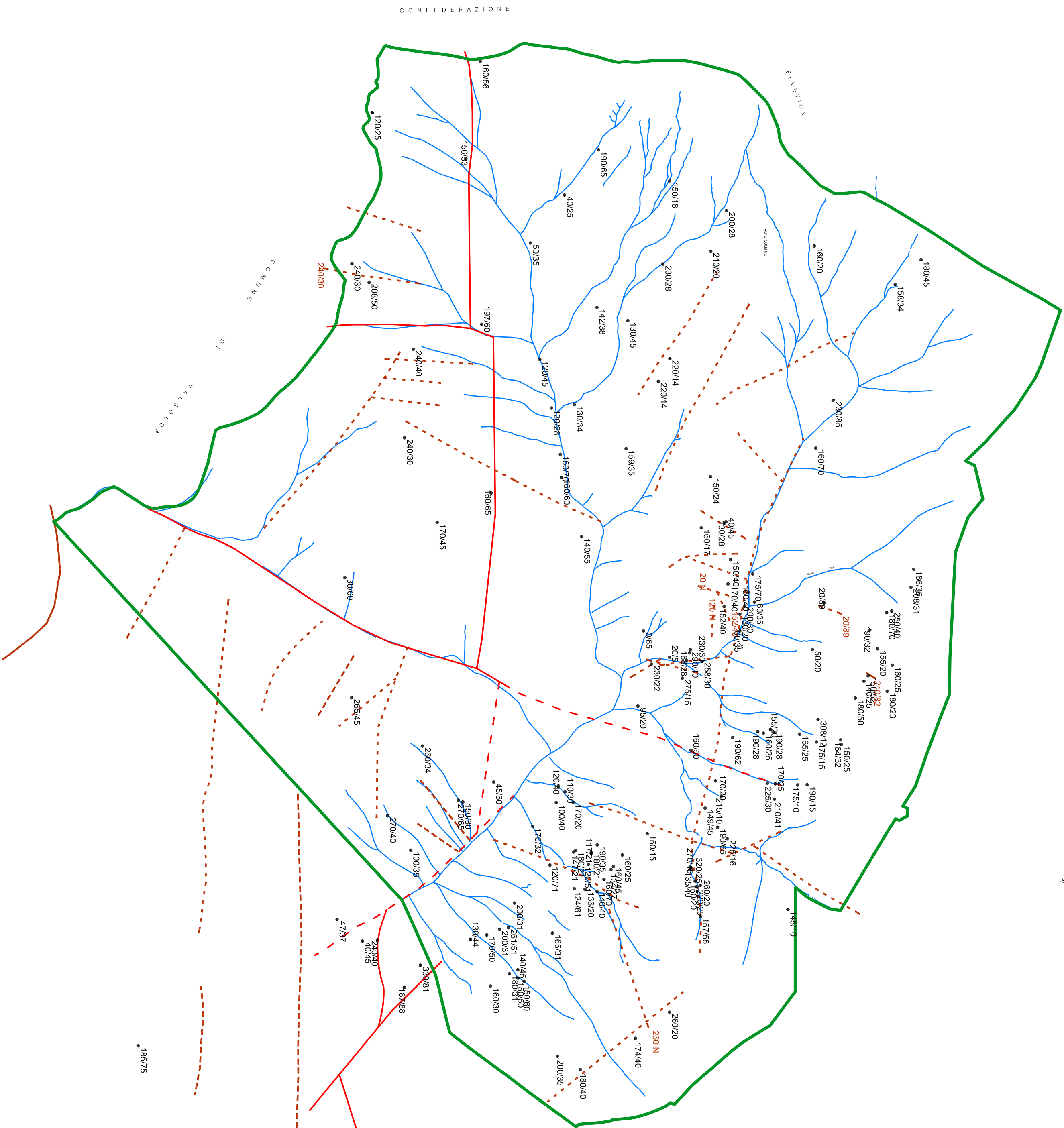




C
A
L
A
R
I
O
N
A

LEGENDA

-  Faglia
-  Probabile prosecuzione di faglia
-  Lineamento tettonico e giacitura asse dislocazione
-  Giacitura foliazione e/o bancatura
-  170/32
-  Limite comunale



COMUNE DI VALREZZO (CO)

BOSSICH GEOENGINEERING S.r.l.

COMPONENTE GEOLOGICA, IDROGEOLOGICA E SISMICA

DEL PIANO DI GOVERNO DEL TERRITORIO

Art. 57 L.R. 12/05 - D.G.R. Lomb. N.8/1566 del 22/12/2005

D.G.R. Lomb. N.9/2616 del 30/11/2011

TAV. 1B

COMMESSA
817 / GEO 58 / 01

SCALA 1:10000

SOSTITUISCE N.
SOSTITUITO DAL

Carta strutturale