


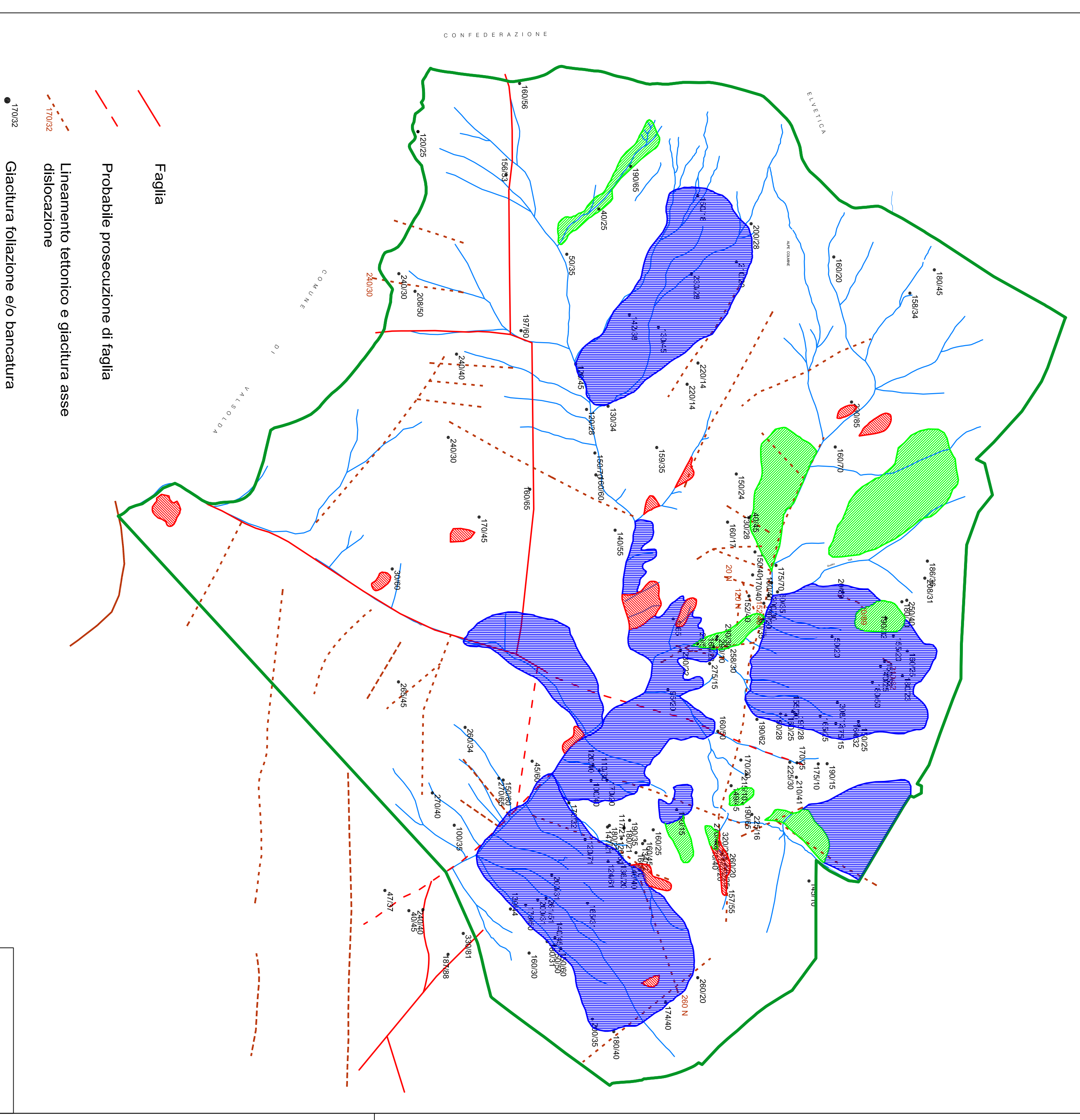


- LEGENDA**
-  Frana attiva
 -  Frana quiescente
 -  Frana stabilizzata ex nativa

SOVRAPPORZIONE AREE IN DISSESTO CON GLI ELEMENTI STRUTTURALI RILEVATI



Scala 1:10.000

COMUNE DI VALREZZO (CO)

DATA	REVISIONE	PRODOTTORE	SCALE
		BOSSICH GEOENGINEERING S.R.L.	1:10.000
TA.V. 4A			
COMPONENTE GEOLOGICA, INGEGNERIA E SISMICA			
DEL PIANO DI GOVERNO DEL TERRITORIO			
Art. 51 L.R. 12/05 - D.G.R. Lombardia N.81586 del 22/12/2005			
D.G.R. Lombardia N.82816 del 30/11/2011			
COMMESSA	617 / 603 58 / 01	SCALA	1:10.000
SISTEMA		SCALA	
SCALARE		SCALA	

Carta del dissesto con legenda uniformata P.A.I.