




LEGENDA

-  Frana attiva
-  Frana quiescente
-  Frana stabilizzata e/o retilita

COMUNE DI VALREZZO (CO)

06/13	EMISSIONE	Panaro	Sozi	Bossich
DATA		DISEGN.	CONTR.	APPROV.

BOSSICH GEOENGINEERING S.r.l.

COMPONENTE GEOLOGICA, IDROGEOLOGICA E SISMICA

DEL PIANO DI GOVERNO DEL TERRITORIO

Art. 57 L.R. 12/05 - D.G.R. Lomb. N.8/1566 del 22/12/2005

D.G.R. Lomb. N.9/2616 del 30/11/2011

TAV. 4B

COMMESSA
817 / GEO 58 / 01

SCALA 1:10000
SOSTITUISCE N.
SOSTITUITO DAL

Carta del dissesto con legenda uniformata P.A.I.
su base CTR