


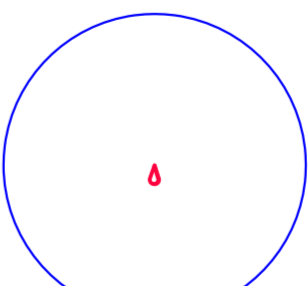




LEGENDA

-  Frana attiva
-  Frana quiescente
-  Frana stabilizzata e/o netta
-  Area di rispetto sorgenti comunali capite definita secondo il criterio geometrico (D.lgs. n. 152/2006, D.G.R. n. 7128/3 del 10/04/2003)
-  Fascia di rispetto di polizia idraulica individuata dallo Studio del Reticolo Idrico Idrico
-  Fascia di rispetto paesaggistico, di 150 m dall'orlo superiore di scarpata di versante di piena ordinaria, ai sensi dell'art. 142 comma 1c del D.Lgs. 42/2004.

COMUNE DI VALREZZO (CO)

BOSSICH GEOENGINEERING S.r.l.
 COMPONENTE GEOLOGICA, IDROGEOLOGICA E SISMICA
 DEL PIANO DI GOVERNO DEL TERRITORIO
 Art. 57 L.R. 12/06 - D.G.R. Lombardia N.8156 del 22/12/2005
 D.G.R. Lombardia N.92816 del 30/11/2011

TA.V. 05
 COMMITTEE
 617 / 603 46 / 01
 SCALE 1:5000
 SCHEMATI N.
 SCHEMATO 04

Carta dei vincoli