







LEGENDA



AREE PERICOLOSE DAL PUNTO DI VISTA DELL'INSTABILITÀ DEI VERSANTI

-  Aree di frana attiva
-  Aree di frana quiescente
-  Aree a frangimento superficiale attivo diffuso
-  Aree ad elevata instabilità
-  Aree potenzialmente interessate da fenomeni di modesta intensità e/o con ridotta frequenza di accadimento di riattivazione
-  Aree soggette ad erosione accelerata e/o riacquaintamento attivo
-  Aree a pericolosità potenziale e ad elevata pendenza, con acclività maggiore di 20°

AREE VULNERABILI DAL PUNTO DI VISTA IDROGEOLOGICO

-  Aree con emergenze idriche diffuse (sorgenti) e/o bassa soggiacenza della falda
-  Vincolo idrogeologico

AREE VULNERABILI DAL PUNTO DI VISTA IDRAULICO

-  Aree interessate da erosione fluviale e/o non idromorfologicamente protette
-  Area di rispetto di polizia idraulica individuata dalla Studio del reticolo idrico minore, al fine di conservare l'accessibilità per interventi di manutenzione e per la realizzazione di interventi di difesa

COMUNE DI VALREZZO (CO)

BOSSICHI GEOTECHNICAL S.R.L.  
TAV. 06  
COMPONENTE GEOLOGICA, IDROGEOLOGICA E SISMICA  
DEL PIANO DI GOVERNO DEL TERRITORIO  
Art. 57 L.R. 10/08 - O.C.R. Lombardia N.8/1568 del 22/12/2005  
D.G.R. Lombardia N.32816 del 30/11/2011

Carta di sintesi  
SCALA: 1:5000  
SISTEMA DI COORDINATE: UTM  
PROIEZIONE: UTM